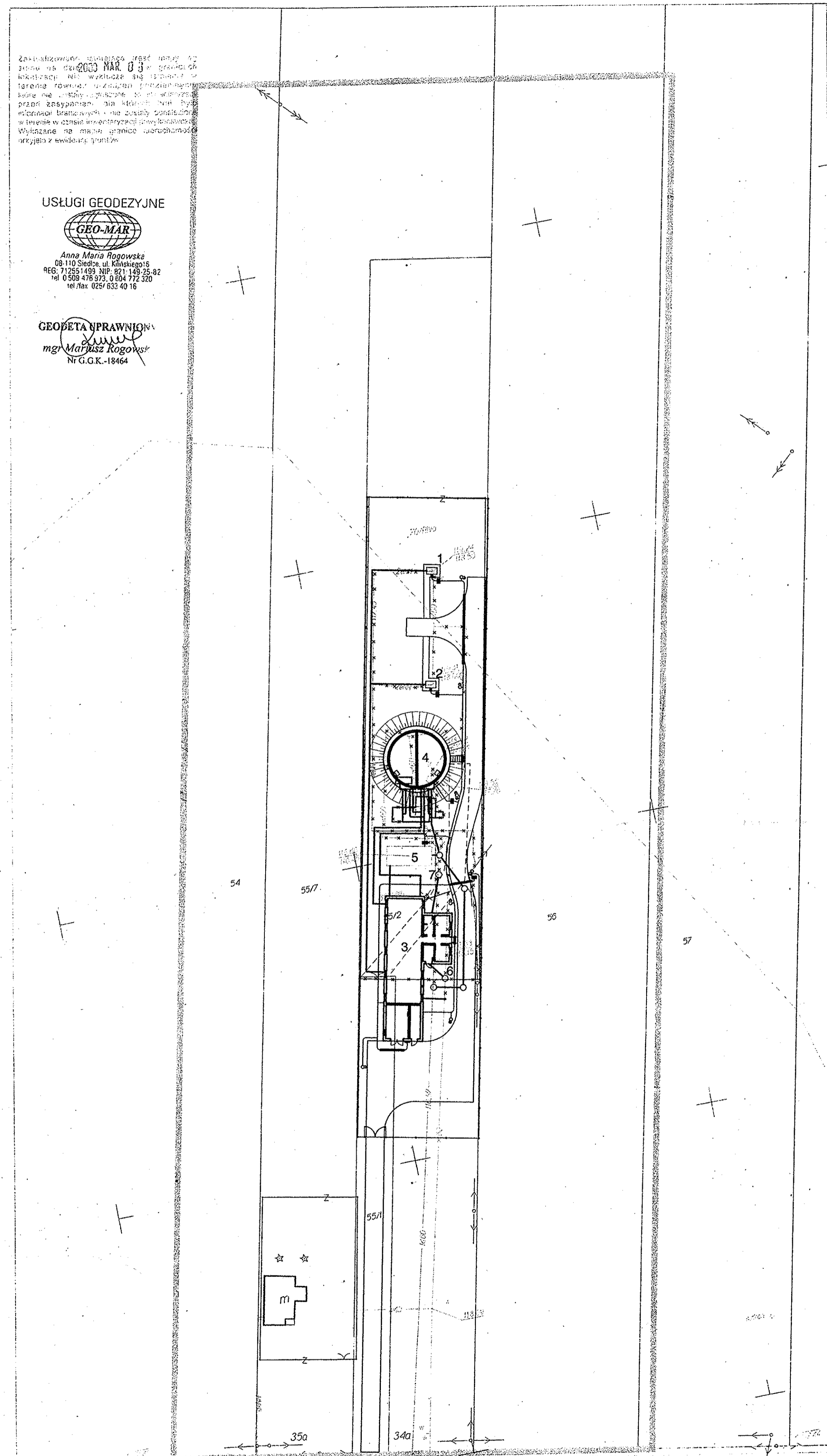


MAPA DO CELÓW PROJEKTOWYCH

Powiat: miński, Gmina: Halinów, obręb: Wielgolas Duchnowski, działka nr: 55/1, 55/2

Skala : 1: 500 (mapa numeryczna)



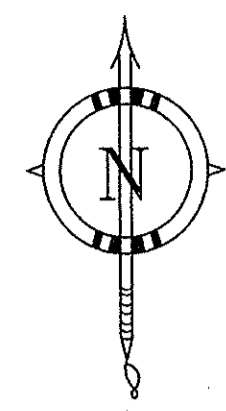
Załącznik nr 1 do projektu
 2009 MAR 03
 Wskazuje na lokalizację i granice działki nr 55/1, 55/2 w obrębie Wielgolas Duchnowski w Gminie Halinów, Powiat Miński. Wskazuje na lokalizację i granice działki nr 55/1, 55/2 w obrębie Wielgolas Duchnowski w Gminie Halinów, Powiat Miński. Wskazuje na lokalizację i granice działki nr 55/1, 55/2 w obrębie Wielgolas Duchnowski w Gminie Halinów, Powiat Miński.

USŁUGI GEODEZYJNE



Anna Maria Rogowska
 08-110 Siedlce, ul. Kilińskiego 16
 REG. 712551499 NIP. 821 198 25 82
 tel. 0 508 476 913, 0 604 772 320
 tel. fax 0251 633 40 16

GEODETA UPRAWNIENY
 mgr Marcin Rogowski
 Nr G.G.K. - 18464



Legenda

1. Istniejąca studnia głębinowa Nr 1.
2. Istniejąca studnia głębinowa Nr 2.
3. Projektowany budynek technologiczny SUW.
4. Projektowany zbiornik nadziemny wody uzdatnionej.
5. Istniejący zbiornik podziemny na wody popłucznej.
6. Projektowany zbiornik podziemny na ścieki technologiczne.
7. Projektowany zbiornik podziemny na ścieki socjalne.

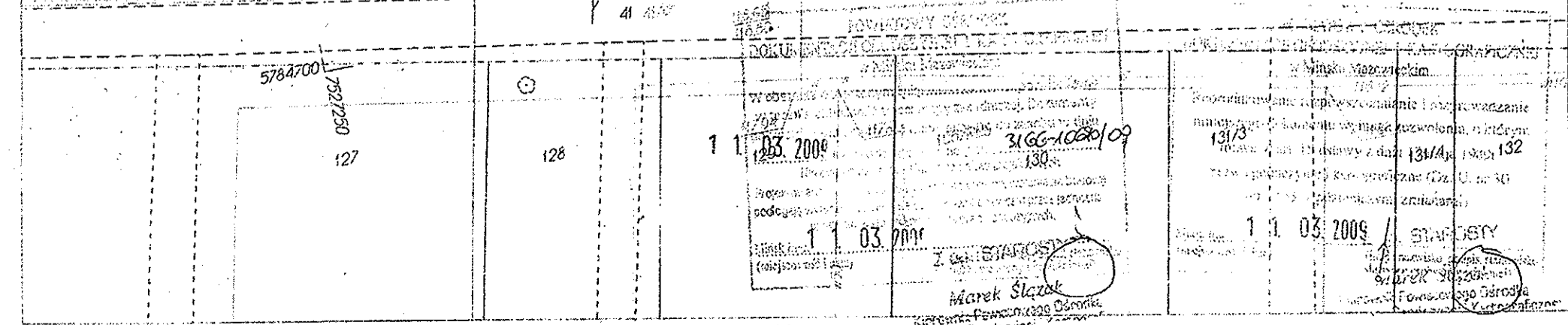
Powierzchnie:

- Powierzchnia działki w granicach ogrodzenia - 2134,5m²
- Powierzchnia projektowanego budynku SUW - 195,6m²
- Powierzchnia projektowanych obiektów technologicznych - 101,0m²
- Powierzchnia placu technologicznych, utwardzona projektowana w granicach ogrodzenia - 508,7m²
- Powierzchnia zieleni - 1329,2m²

Projektowane:

- Projektowane rurociągi wody surowej.
- Projektowane rurociąg wody uzdatnionej.
- Projektowana kanalizacja technologiczna.
- Projektowana kanalizacja sanitarna.
- Projektowane instalacje elektryczne i sterownicze.
- Projektowana szafa zasilająco-sterująca
- ☉ Projektowany słup oświetleniowy
- Projektowane place technologiczne
- Projektowane ogrodzenie
- × Uzbrojenie do likwidacji

Rzędna terenu przy budynku technologicznym 118,50 m n.p.m



Powiatowy Ośrodek Dokumentacji Geodezyjnej i Kartograficznej w Mińsku Mazowieckim
 Opracowano systemem GEO-MAP.

PRACOWNIA PROJEKTOWA EKO-SANEL W SIEDLCACH 08-110 SIEDLCE UL. UNITÓW PODLASKICH 11/64			
OBIEKT	SUW w miejscowości Wielgolas Duchnowski o wydajności Q=50m ³ /h	INWESTOR	
LOKALIZACJA	Gmina Halinów, Miejscowość Wielgolas Duchnowski Dz. Nr 55/1, 55/2	Gmina Halinów ul. Spółdzielcza 1 05-074 Halinów	
STADIUM	TREŚĆ	BRANŻA	Inst. sanitarne
Projekt budowlano-wykonawczy	Projekt zagospodarowania terenu.	Inst. elektryczne	NR RYS. 1/31
PROJEKTANT	mgr inż. Paweł Roliński	GPB.7342/13/98	PODPIS
PROJEKTANT	mgr inż. Kazimierz Roliński	UAN-42247/7/87	PODPIS
			SKALA 1:500
			DATA 07.2009r